

2025 SZEPT 22.

Kélt

9

Lesenceistvánd Község Önkormányzata

Képviselő-testülete részére

Tóth Csaba Polgármester Úr részére

Lesenceistvánd

Kossuth u. 145.

8319

Lesenceistvándi Község Önkormányzati Hivatal 8319 Lesenceistvánd, Kossuth u. 145.	
Erkezett:	2025 SZEPT 23.
Ugyiratszám: LIS/1687-1/2025	Ugyintezo: DRBYR
Melléklet:	Melléklet: 3/3

Tisztelt Polgármester Úr!

Tisztelt Képviselő-testület!

Alulírott lesenceistvándi külterületen lakók és ott hétvégi házzal rendelkezők az alábbi kéréssel fordulunk Önhöz /Önökhöz.

Néhányan lakóként és néhányan rendszeresen, heti, havi szinten ott élőként Lesenceistvánd külterületén tartózkodunk ahová a feljutás az utakon lassan már lehetetlen. Kavicsos úton lehet eljutni az ingatlanjainkra, melyet az eső rendszeresen kimos. A telkeinket szeretettel tartjuk karban és szeretettel tartózkodunk, élünk itt. Sajnálatos módon viszont az odajutás borzasztó nehézkes, az autóinkat is féltjük, mert annyira rosszak az útviszonyok, hogy már rendszeresen megsérülnek, volt már defektünk is. Az építményadót is fizetjük a telkeink, építményeink után.



Tisztelettel kérjük Polgármester Urat és a Képviselő-testület tagjait, hogy a telkeinkhez vezető utak aszfaltozása ügyében szíveskedjenek tárgyalásokat kezdeményezni. Kérem, hogy a beadványunkkal kapcsolatos válaszukat a 8300 Tapolca, Béke u. 37. (Ingo Kovacs). Az út beazonosításához csatolunk egy térképmásolatot.

Pozitív elbírálásukban bízva, tisztelettel:

Olvasható név:

KOVÁCS
TÓTH MÁRTON
Tóth Csaba Polgármester
TÖRÖK GÁBOR
HATVADYÓÉ

Aláírás:


Tóth Csaba

Ingo Kovacs
Magyarország Tóth Csaba

Lesenceistvánd, 2025. szeptember 17.

HORVÁTH JÓZSEF
Földmérő
 8300 TAPOLCA, Borsányi D. u. 84.
 Telefon: 86 - 87 / 412 - 174
 Adószám: 1390042004

LESENCEI ISTVÁN

A munkát végző szerv neve

9/199 8. szám

ÉPÜLETFELTÜNTETÉSI VÁZRAJZ

az 1071/3 hrsz.-u földrészletről.

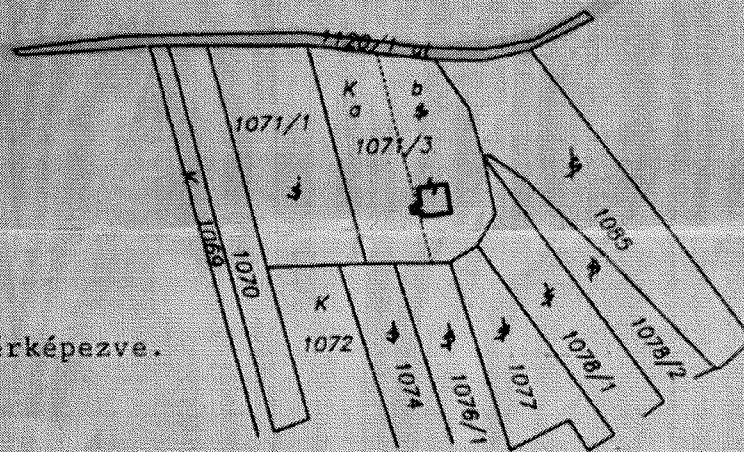
Méretarány:

1:2000.

Térképszámja száma:

27.

Használatbavételi engedély száma: 38 083/1998.



Véglegesen térképezve.

Változás előtt				Változás után					Jegyzet
Hrsz.	alrészl.	Terület		Hrsz.	alrészl.	Műv.- óg	Terület		
		ha	nm				ha	nm	
1	2	3	4	5	6	7	8	10	11
1071/3		-	2316	1071/3	a b	K szőlő és g.ép	-	1237 1079	
		-	2316				-	2316	

Készítette: Tapolca 1998. 11. 09.

Az épületfeltüntetés alkalmával a földrészlet tulajdonjogában változás nem történt.

Melléklet:

[Handwritten signature]
 készítő
[Handwritten signature]
 vizsgáló
 Gulyás 40 le

